

Doklady katastrálního úřadu

Stavba: **Rekonstrukce trafostanice JC-0495
ve Střední škole zahradnické, Kopidlno II**

Investor: **Královéhradecký kraj, Pivovarské náměstí 1245,
Hradec Králové PSČ: 500 03, IČ: 70889546**

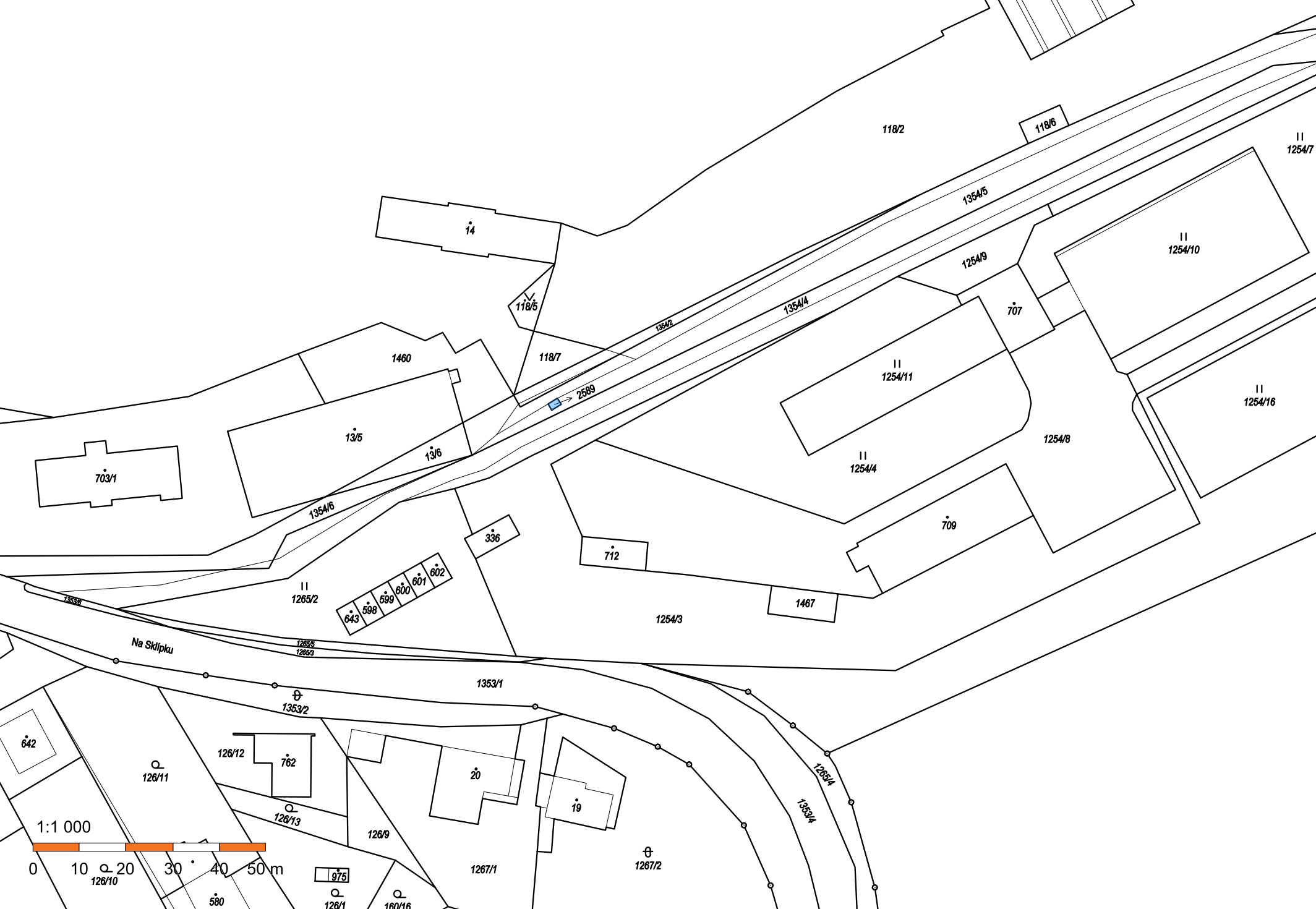
Projektant: **ing. Miroslav Bližňák, S. K. Neumanna 1008, Ostrov, 363 01
IČ: 01414275**

Místo: **Kopidlno**



Stupeň projektu: **DPS - Dokumentace pro provedení stavby**

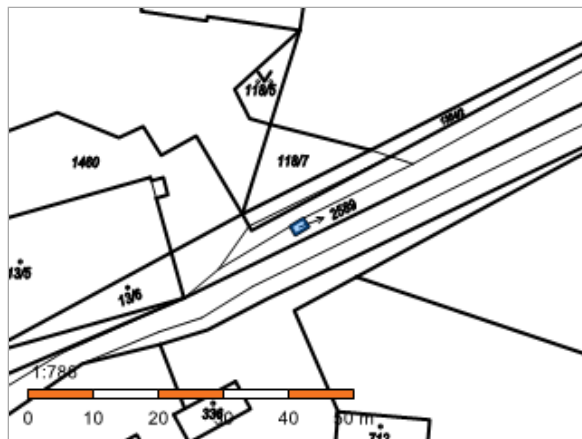
Zak. číslo: **P 9-2023**

Datum: **11/2023**



Informace o pozemku

Parcelní číslo:	2589 
Obec:	Kopidlno [573060] 
Katastrální území:	Kopidlno [669296]
Číslo LV:	10001
Výměra [m ²]:	4
Typ parcely:	Parcela katastru nemovitostí
Mapový list:	KMD
Určení výměry:	Jiným číselným způsobem
Způsob využití:	jiná plocha
Druh pozemku:	ostatní plocha



Vlastníci, jiní oprávnění

Vlastnické právo	Podíl
Město Kopidlno, náměstí Hilmarovo 13, 50732 Kopidlno	

Způsob ochrany nemovitosti

Název
ochr.pásma nem.kult.pam., pam.zóny, rezervace, nem.nár.kult.pam

Seznam BPEJ

Parcela nemá evidované BPEJ.


Omezení vlastnického práva

Nejsou evidována žádná omezení.

Jiné zápisy

Nejsou evidovány žádné jiné zápisy.

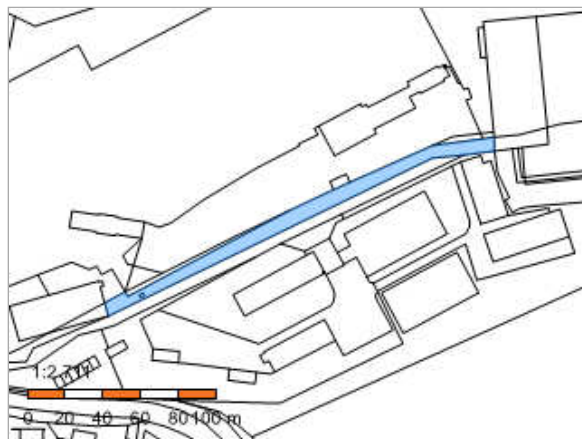
 Řízení, v rámci kterých byl k nemovitosti zapsán cenový údaj

Nemovitost je v územním obvodu, kde státní správu katastru nemovitostí ČR vykonává [Katastrální úřad pro Královéhradecký kraj, Katastrální pracoviště Jičín](#) 

Zobrazené údaje mají informativní charakter. Platnost dat k 12.12.2023 20:00.

Informace o pozemku

Parcelní číslo:	1354/5 ↗
Obec:	Kopidlno [573060] ↗
Katastrální území:	Kopidlno [669296]
Číslo LV:	10001
Výměra [m ²]:	1545
Typ parcely:	Parcela katastru nemovitostí
Mapový list:	KMD
Určení výměry:	Graficky nebo v digitalizované mapě
Způsob využití:	ostatní komunikace
Druh pozemku:	ostatní plocha



Vlastníci, jiní oprávnění

Vlastnické právo	Podíl
Město Kopidlno, náměstí Hilmarovo 13, 50732 Kopidlno	

Způsob ochrany nemovitosti

Název
ochr.pásma nem.kult.pam., pam.zóny, rezervace, nem.nár.kult.pam

Seznam BPEJ

Parcela nemá evidované BPEJ.

Omezení vlastnického práva

Nejsou evidována žádná omezení.

Jiné zápisy



Typ
Změna výměr obnovou operátu
Změna číslování parcel

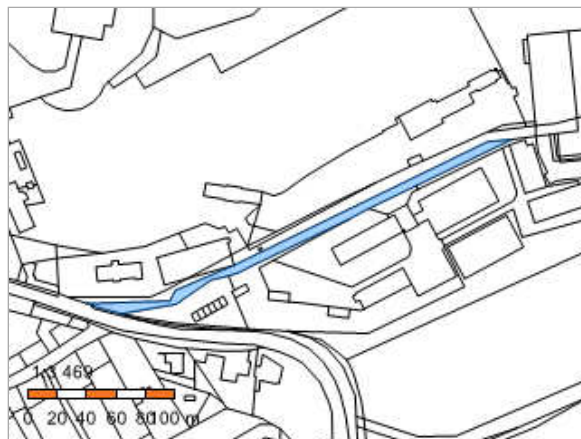
↗ Řízení, v rámci kterých byl k nemovitosti zapsán cenový údaj

Nemovitost je v územním obvodu, kde státní správu katastru nemovitostí ČR vykonává [Katastrální úřad pro Královéhradecký kraj, Katastrální pracoviště Jičín](#) ↗

Zobrazené údaje mají informativní charakter. Platnost dat k 12.12.2023 20:00.

Informace o pozemku

Parcelní číslo:	1354/4 
Obec:	Kopidlno [573060] 
Katastrální území:	Kopidlno [669296]
Číslo LV:	10002
Výměra [m ²]:	1666
Typ parcely:	Parcela katastru nemovitostí
Mapový list:	KMD
Určení výměry:	Graficky nebo v digitalizované mapě
Způsob využití:	ostatní komunikace
Druh pozemku:	ostatní plocha



Vlastníci, jiní oprávnění

Vlastnické právo	Podíl
Česká republika	
Příslušnost hospodařit s majetkem státu	Podíl
Státní pozemkový úřad, Husinecká 1024/11a, Žižkov, 13000 Praha 3	

Způsob ochrany nemovitosti

Název
ochr.pásma nem.kult.pam., pam.zóny, rezervace, nem.nár.kult.pam

Seznam BPEJ

Parcela nemá evidované BPEJ.


Omezení vlastnického práva

Nejsou evidována žádná omezení.

Jiné zápisy

Typ
Změna výměr obnovou operátu
Změna číslování parcel

 Řízení, v rámci kterých byl k nemovitosti zapsán cenový údaj

Nemovitost je v územním obvodu, kde státní správu katastru nemovitostí ČR vykonává [Katastrální úřad pro Královéhradecký kraj, Katastrální pracoviště Jičín](#) 

Zobrazené údaje mají informativní charakter. Platnost dat k 12.12.2023 20:00.

Informace o pozemku

Parcelní číslo:	118/7
Obec:	Kopidlno [573060]
Katastrální území:	Kopidlno [669296]
Číslo LV:	1188
Výměra [m ²]:	145
Typ parcely:	Parcela katastru nemovitostí
Mapový list:	KMD
Určení výměry:	Graficky nebo v digitalizované mapě
Způsob využití:	jiná plocha
Druh pozemku:	ostatní plocha



Vlastníci, jiní oprávnění

Vlastnické právo	Podíl
Královéhradecký kraj, Pivovarské náměstí 1245/2, 50003 Hradec Králové	
Hospodaření se svěřeným majetkem kraje	Podíl
Střední škola zahradnická, Kopidlno, náměstí Hilmarovo 1, náměstí Hilmarovo 1, 50732 Kopidlno	

Způsob ochrany nemovitosti

Název
ochr.pásma nem.kult.pam.,pam.zóny,rezervace,nem.nár.kult.pam

Seznam BPEJ

Parcela nemá evidované BPEJ.

Omezení vlastnického práva

Nejsou evidována žádná omezení.

Jiné zápisy



Nejsou evidovány žádné jiné zápisy.

📍 Řízení, v rámci kterých byl k nemovitosti zapsán cenový údaj

Nemovitost je v územním obvodu, kde státní správu katastru nemovitostí ČR vykonává [Katastrální úřad pro Královéhradecký kraj, Katastrální pracoviště Jičín](#)

Zobrazené údaje mají informativní charakter. Platnost dat k 12.12.2023 20:00.

Informace o pozemku

Parcelní číslo:	118/1 
Obec:	Kopidlno [573060] 
Katastrální území:	Kopidlno [669296]
Číslo LV:	1188
Výměra [m ²]:	30576
Typ parcely:	Parcela katastru nemovitostí
Mapový list:	KMD
Určení výměry:	Graficky nebo v digitalizované mapě
Způsob využití:	zeleň
Druh pozemku:	ostatní plocha



Vlastníci, jiní oprávnění

Vlastnické právo	Podíl
Královéhradecký kraj, Pivovarské náměstí 1245/2, 50003 Hradec Králové	
Hospodaření se svěřeným majetkem kraje	Podíl
Střední škola zahradnická, Kopidlno, náměstí Hilmarovo 1, náměstí Hilmarovo 1, 50732 Kopidlno	

Způsob ochrany nemovitosti

Název
památkově chráněné území
nemovitá kulturní památka
ochr.pásma nem.kult.pam.,pam.zóny,rezervace,nem.nár.kult.pam

Seznam BPEJ

Parcela nemá evidované BPEJ.


Omezení vlastnického práva

Nejsou evidována žádná omezení.

Jiné zápisy

Typ
Změna výměr obnovou operátu

 Řízení, v rámci kterých byl k nemovitosti zapsán cenový údaj

Nemovitost je v územním obvodu, kde státní správu katastru nemovitostí ČR vykonává [Katastrální úřad pro Královéhradecký kraj, Katastrální pracoviště Jičín](#) 

Zobrazené údaje mají informativní charakter. Platnost dat k 12.12.2023 20:00.

